



visit-moesano.ch

Informazioni turistiche Gästeeinformation

Ente Turistico Regionale del Moesano
la Dogàna
CH-6565 San Bernardino









Tel. +41(0)91 832 12 14
Fax +41(0)91 832 11 55
info@visit-moesano.ch

Tip del giorno / Tagestipp

PREVISIONI settimana 16/20.01.2017. BABYLIFT CAMPANA - aperto giornalmente. SCI DI FONDO - anello Fornas (2 km) APERTO giornalmente e in NOTTURNA il lunedì, mercoledì e venerdì sera (19.00-22.00). PATTINAGGIO - pista di ghiaccio aperta giornalmente. PISTA SLITTE - aperta giornalmente con risalita tramite tapis roulant gratuito il mercoledì pomeriggio e durante il fine settimana (sabato e domenica). Apertura impianti Confin2000: solo nei fine settimana (sabati e domeniche).

Impianti di risalita / Bergbahnen

PIAN CALES - San Bernardino

-   Pian Cales
-   Baby-Lift Campana
-   Tapis roulant Pian Cales
-   Tapis roulant Campana

CONFIN 2000 - San Bernardino

-   Fracch-Confin
-   Pan de Zucher
-   Lares
-   Baby-Lift Confin




PIAN SAN GIACOMO - Mesolcina

-   Baby-Lift Pian San Giacomo

















ROSSA - Calanca (www.frott.ch)

-   Skilift Rossa
-   Babylift Rossa

Piste sci di fondo / Langlaufloipen (1,9 / 33 km)

- | | | | | | |
|---|--------|---|--------|---|--------|
|   Pista Diga | 6,1 km |   Pista Fracch | 2,4 km |   Pista Fracch-Diga | 8,2 km |
|   Pista Fornas | 1,9 km |   Pista Pian Doss | 3,5 km |   Pista Lido | 1,3 km |
|   Pista Forcola | 4,4 km |   Piste alternative | 5,2 km | | |

Sentieri invernali e per ciaspole / Winterwanderwege und Schneeschuhvorschläge (25 / 42,2 km)

- | | | | | | |
|--|--------|--|--------|--|--------|
|   Furestin | 3,0 km |   Forcola | 3,5 km |   Pian Cales | 6,5 km |
|   Pont Nef | 3,0 km |   Motta d'Anzala | 7,0 km | | |
|   Motta d'Anzala (racchette) | 4,0 km |   Passo San Bernardino (racchette) | 9,0 km |   Furestin (racchette) | 4,2 km |

Pista slitte / Schlittelweg

-   Pian Cales

Campo ghiaccio / Eisbahn

-  Pista ghiaccio
-  Centro Sportivo

-  aperto
-  chiuso
-  in preparazione

Info neve / Schneefall	
Altezza della neve a valle / Schneehöhe Tal:	10 cm
Altezza della neve nell'impianto sciistico / Schneehöhe Berg:	15 cm
Neve nuova / Neuschnee:	0 cm
Ultima nevicata / letzter Schneefall:	13.01.2017
Condizione della neve / Schneezustand:	dura

Livello valanghe / Lawinstufe: 

Info valanghe in: www.slf.ch

Situazione meteo attuale / Wetter heute

Martedì, 17.01.2017

Mattino	Pomeriggio	Sera
 -17 °C	 -16 °C	 -18 °C

Previsione del tempo / Wetterprognose

Mercoledì, 18.01.2017	Giovedì, 19.01.2017	Venerdì, 20.01.2017
 -11 °C	 -11 °C	 -10 °C